


**REGIONE AUTONOMA VALLE D'AOSTA**  
**REGION AUTONOME VALLEE D'AOSTE**



**COMUNI DI**  
**CHAMPDEPRAZ – ISSOGNE – VERRRES – ARNAD**

**Committente: Amministrazione comunale di CHAMPDEPRAZ**

**POTENZIAMENTO DELLA RETE IDRICA DI CHAMPDEPRAZ AI  
FINI DEL COLLEGAMENTO CON L'ACQUEDOTTO COMUNALE  
DI ARNAD ED ISSOGNE**



**STUDIO DI IMPATTO AMBIENTALE**

**TAV. 8.7 - CARTA DEI VINCOLI RDL 3267/1923**

**TECNICI INCARICATI:**

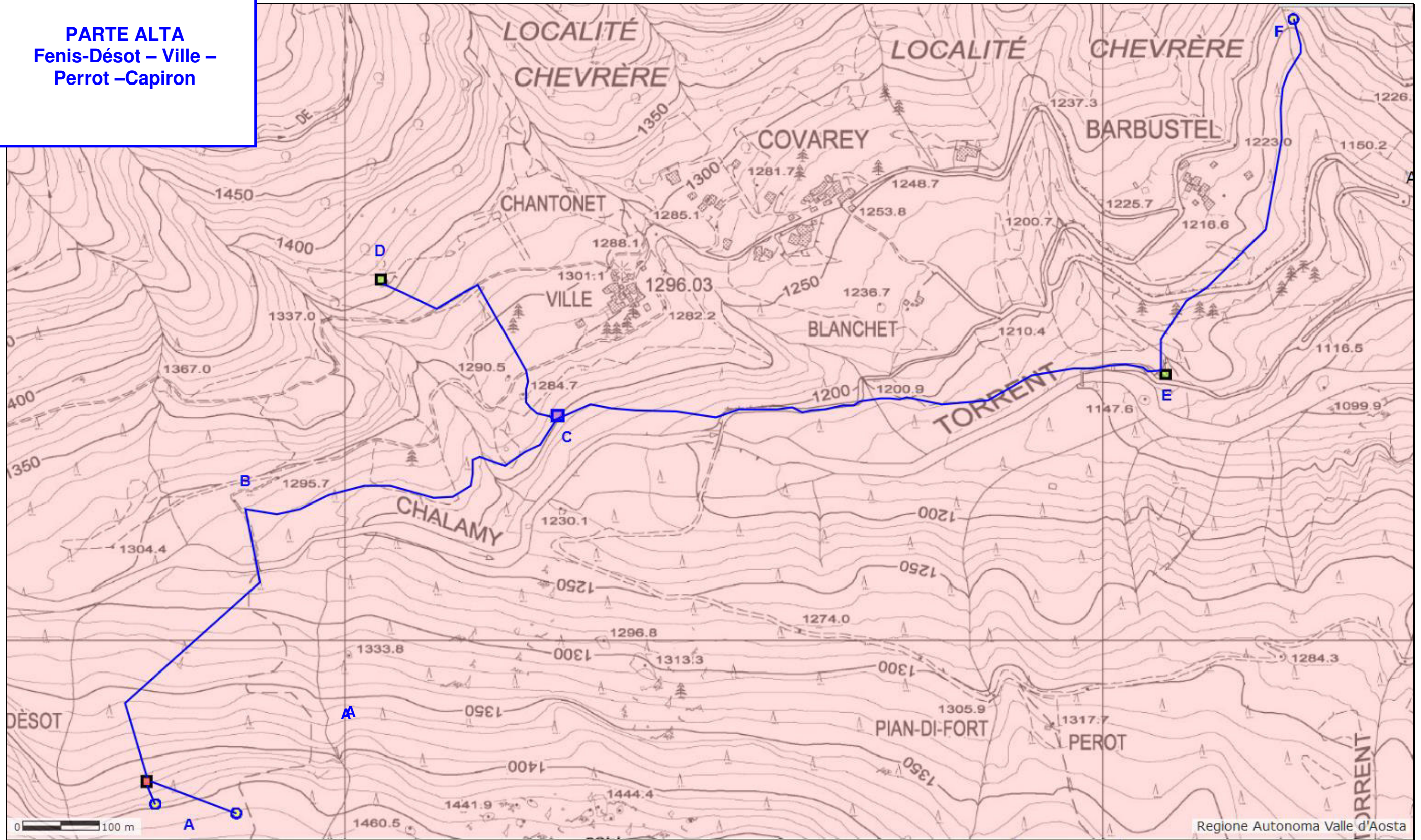
**GEOL. ANDREA GIORGI**

**FOR. LUCA PEZZUOLO**



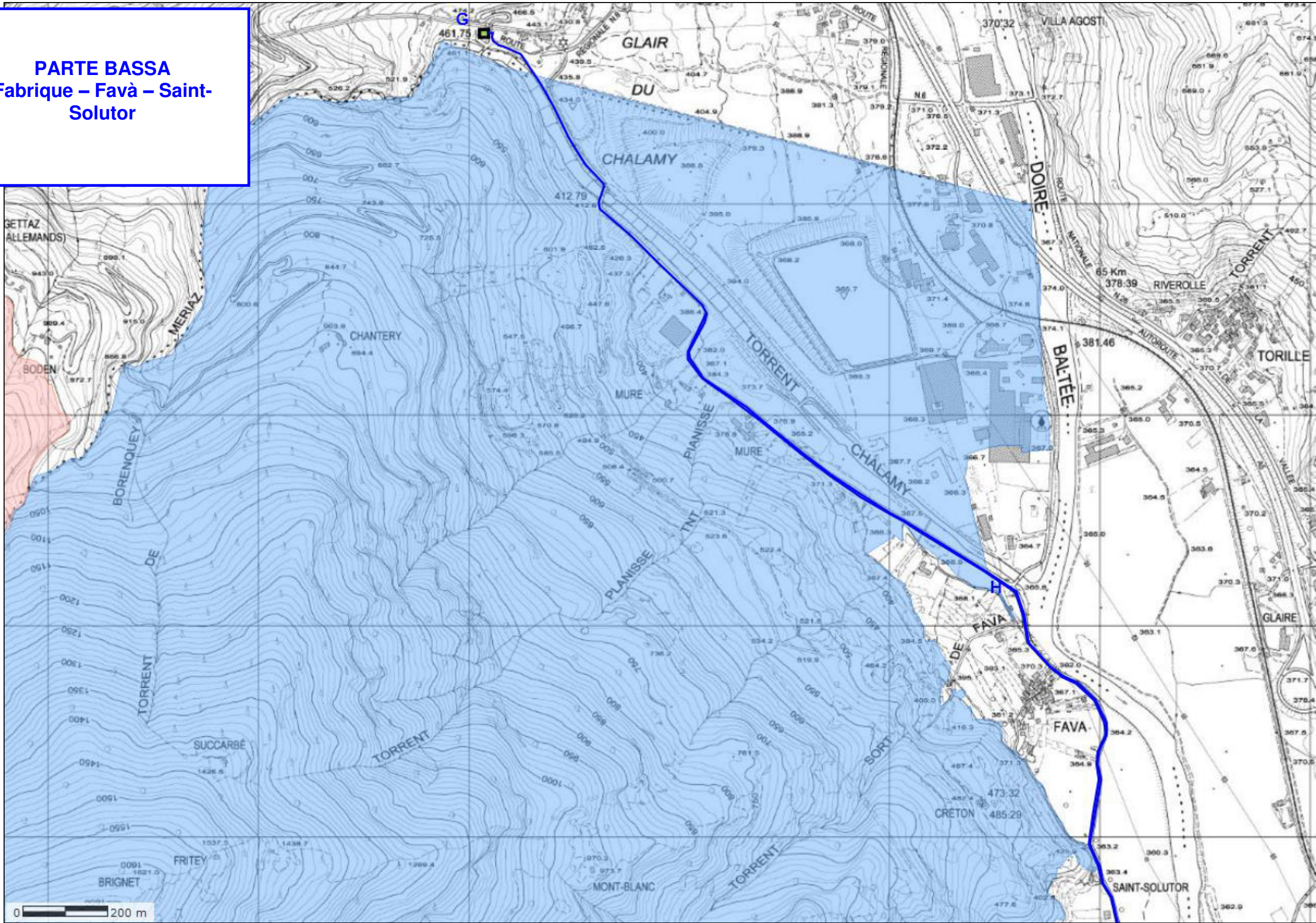


PARTE ALTA  
Fenis-Désot – Ville –  
Perrot –Capiron



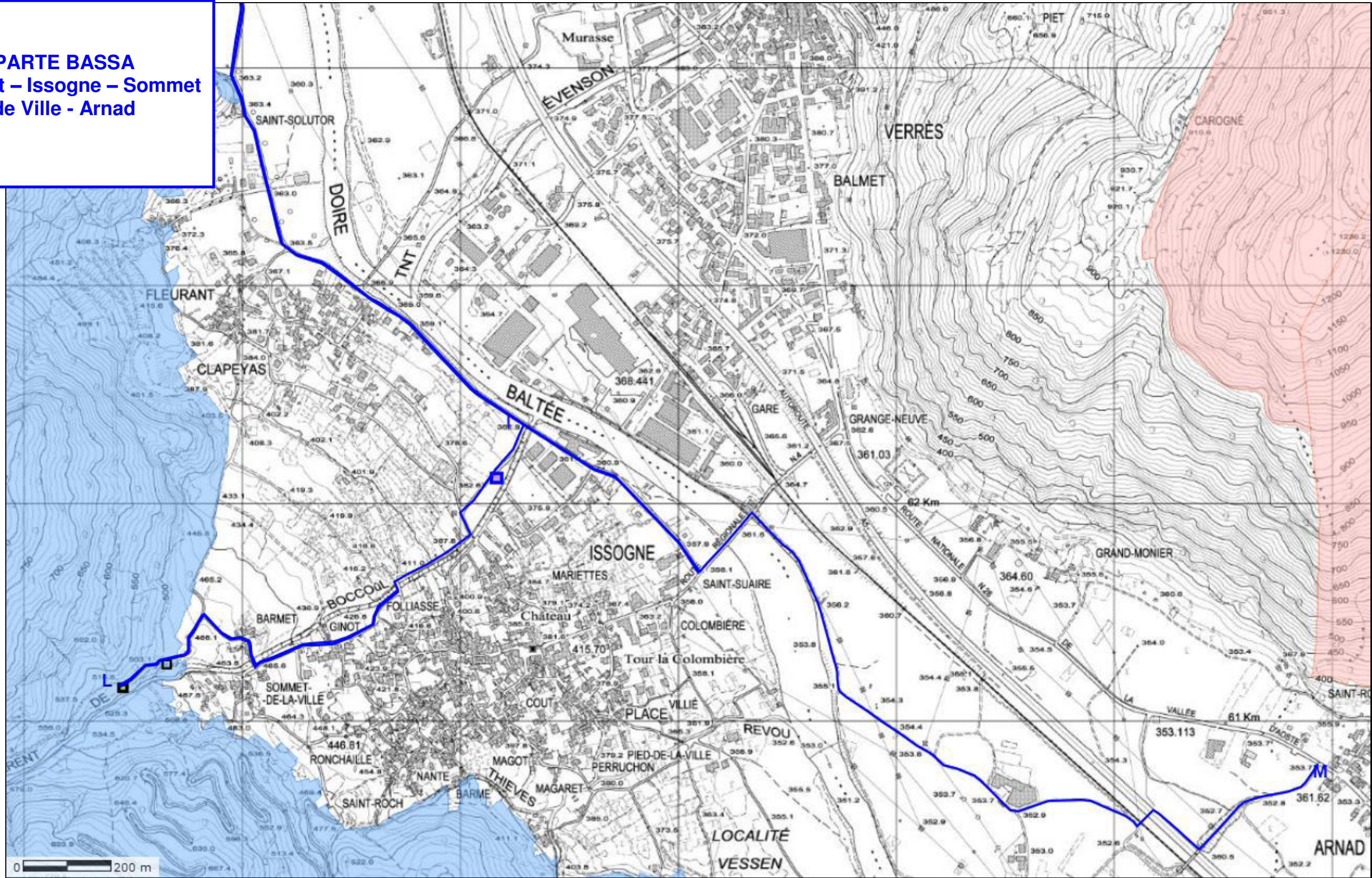


**PARTE BASSA**  
Fabrique – Fava – Saint-Solutor





**PARTE BASSA**  
Fleurant – Issogne – Sommet  
de Ville - Arnad





## **LEGENDA**

**Vincoli Forestali**  
**Vincolo Idrogeologico**



**Legge Castagno**



**Tubazioni in progetto**



**Opera di presa sorgenti**



**Vasca di carico**



**Vasca di accumulo di testata**



**Vasca di accumulo esistente**



**Camera di manovra**